



AGIR pour la  
BIODIVERSITÉ  
VENDÉE



AGIR pour la  
BIODIVERSITÉ



## Programme de marquage des limicoles en France

Merci pour votre contribution !

Plus d'informations : [www.bargeaqueuenoire.org](http://www.bargeaqueuenoire.org) - Contact : [basebagues@bargeaqueuenoire.org](mailto:basebagues@bargeaqueuenoire.org)

Espèce : LIMLIM

Combinaison : Y/Of//L/R

Date du baguage : 01/12/2008

Lieu du baguage : FR, 17, MOEZE

Age lors du baguage : +1A

Bagueur : DELAPORTE, Philippe



Date	Pays	Département	Commune	Commune	Latitude	Longitude	Observateur(s)
01/12/2008	FR	17	MOEZE	polders intra	45.894	-1.082	DELAPORTE, Philippe
20/01/2009	FR	17	SAINT-FROULT	plage de plaisance	45.906	-1.081	PICHARD Adeline
27/01/2009	FR	85	NOIRMOUTIER-EN-L'ILE	vasiere du luzan	46.992	-2.229	DESMOTS Didier
27/02/2009	FR	85	NOIRMOUTIER-EN-L'ILE	RNN Mullembourg	46.995	-2.229	DESMOTS Didier
31/03/2009	FR	85	NOIRMOUTIER-EN-L'ILE	vasiere du luzan	46.992	-2.229	DESMOTS Didier
06/07/2009	IS	0	DYRAFJODUR	Lambadalur, Myrar	65.870	-23.51	GELINAUD Guillaume, POTTS Peter, CROGER Ruth
23/09/2009	FR	85	BOUIN	baie de bourgneuf	46.958	-2.061	COSSON Matthieu
02/03/2010	FR	85	BOUIN	lagune du dain	46.955	-2.052	ROBIN Jean-Guy
16/02/2011	FR	85	NOIRMOUTIER-EN-L'ILE	RNN Mullembourg	46.995	-2.229	DESMOTS Didier
22/02/2011	FR	85	NOIRMOUTIER-EN-L'ILE	RNN Mullembourg	46.995	-2.229	DESMOTS Didier
18/03/2011	FR	85	NOIRMOUTIER-EN-L'ILE	RNN Mullembourg	46.995	-2.229	DESMOTS Didier
31/03/2011	FR	85	NOIRMOUTIER-EN-L'ILE	RNN Mullembourg	46.995	-2.229	DESMOTS Didier
21/04/2011	IS	0	ARNESSYSLA	Floí	63.620	-20.23	GUNNARSON Tomas Gretar
21/04/2011	IS	0	ARNESSYSLA	Floí	63.830	-20.89	ALVES José, APPLETON Graham, GILL Jenny
21/04/2011	IS	0	ARNESSYSLA	Floí	63.830	-20.89	ALVES José, APPLETON Graham, GILL Jenny



CE PROJET EST COFINANCÉ PAR  
LE FONDS EUROPÉEN DE DÉVELOPPEMENT RÉGIONAL



Océan-Marais DE Monts  
COMMUNAUTÉ DE COMMUNES



AGIR pour la  
BIODIVERSITÉ  
VENDEE



AGIR pour la  
BIODIVERSITÉ



## Programme de marquage des limicoles en France

Merci pour votre contribution !

More informations : [www.bargeaqueuenoire.org](http://www.bargeaqueuenoire.org) - Contact : [basebagues@bargeaqueuenoire.org](mailto:basebagues@bargeaqueuenoire.org)


Combinaison : Y/Of//L/R

Date du baguage : 01/12/2008

Lieu du baguage : FR, 17, MOEZE

Age lors du baguage : +1A

Bagueur : DELAPORTE, Philippe



Date	Pays	Département	Commune	Commune	Latitude	Longitude	Observateur(s)
05/12/2011	FR	85	NOIRMOUTIER-EN-L'ILE	RNN Mullembourg	46.995	-2.229	DESMOTS Didier
06/12/2011	FR	85	NOIRMOUTIER-EN-L'ILE	RNN Mullembourg	46.995	-2.229	DESMOTS Didier
01/02/2012	FR	44	TURBALLE (LA)	trévaly	47.336	-2.487	NOISETTE Ludovic, TILLY Jean-Paul
18/02/2012	FR	44	TURBALLE (LA)	saline du lénic	47.330	-2.490	POISSON Olivier
12/04/2012	FR	85	NOIRMOUTIER-EN-L'ILE	RNN Mullembourg	46.995	-2.229	DESMOTS Didier
01/11/2012	FR	56	SARZEAU	kergeorget	47.530	-2.750	GELINAUD Guillaume
28/03/2013	FR	85	NOIRMOUTIER-EN-L'ILE	RNN Mullembourg	46.995	-2.229	DESMOTS Didier
22/08/2013	FR	85	BOUIN	lagune de bouin	46.956	-2.052	DULAC Perrine
22/09/2013	FR	56	PENESTIN	estuaire villaine	47.490	-2.470	DUBOIS Philippe-Jacques
27/11/2013	FR	85	NOIRMOUTIER-EN-L'ILE	RNN Mullembourg	46.995	-2.229	DESMOTS Didier
16/01/2014	FR	85	NOIRMOUTIER-EN-L'ILE	RNN Mullembourg	46.995	-2.229	DESMOTS Didier
01/09/2014	FR	85	BOUIN	lagune de bouin	46.956	-2.052	DULAC Perrine
22/09/2014	FR	56	SARZEAU	vasière de saint colombier	47.546	-2.734	LEDAN David
14/09/2015	FR	85	BOUIN	lagune de bouin	46.956	-2.052	DEROZIER Violette, FLORENT N
10/07/2017	IS	VestfirÅ°ir	NUP	Skrudur Botanical Garden	65.929	-23.57	THELLIEZ J.-P.



CE PROJET EST COFINANCÉ PAR  
LE FONDS EUROPÉEN DE DÉVELOPPEMENT RÉGIONAL





AGIR pour la  
BIODIVERSITÉ  
VENDEE



AGIR pour la  
BIODIVERSITÉ



## Programme de marquage des limicoles en France

Merci pour votre contribution !

More informations : [www.bargeaqueuenoire.org](http://www.bargeaqueuenoire.org) - Contact : [basebagues@bargeaqueuenoire.org](mailto:basebagues@bargeaqueuenoire.org)


Combinaison : Y/Of//L/R

Date du baguage : 01/12/2008

Lieu du baguage : FR, 17, MOEZE

Age lors du baguage : +1A

Bagueur : DELAPORTE, Philippe



Date	Pays	Département	Commune	Commune	Latitude	Longitude	Observateur(s)
10/07/2017	IS	0	NUP	skrudur botanical garden	65.929	-23.57	THELLIEZ JP
18/09/2017	FR	56	SARZEAU	Kergeorget	47.539	-2.755	GELINAUD Guillaume
12/06/2018	IS			Ingjalðssandsvegur	65.916	-23.56	GUDMUNDSSON Helgi
27/10/2018	FR	56	SARZEAU	Vierge du Duer	47.541	-2.739	BARRAUD Didier
01/11/2018	FR	56	SARZEAU	Marais du Duer	47.541	-2.738	DELLA VALLE Philippe & SARRAZIN Françoise
20/12/2018	FR	56	SARZEAU	Kergeorget	47.538	-2.756	CABELGUEN Jérôme
13/05/2021	IS			Núpur, Dýrafjörður	65.928	-23.59	Helgi Guðmundsson
20/10/2021	FR	Morbihan	SARZEAU	Baie de Kergeorget	47.538	-2.756	HOCHET Anne-Sophie
29/10/2021	FR	Morbihan	SARZEAU	Baie de Kergeorget	47.539	-2.755	HOCHET Anne-Sophie
24/11/2021	FR	Morbihan	SARZEAU	Baie de Kergeorget	47.538	-2.754	HOCHET Anne-Sophie
10/09/2022	FR	Morbihan	SARZEAU	Baie de Kergeorget	47.538	-2.753	Anne-Sophie HOCHET
10/10/2022	FR	Morbihan	SARZEAU	Baie de Kergeorget	47.538	-2.754	Anne-Sophie HOCHET
29/10/2022	FR	Morbihan	SARZEAU	Baie de Kergeorget	47.538	-2.757	Anne-Sophie HOCHET



CE PROJET EST COFINANCÉ PAR  
LE FONDS EUROPÉEN DE DÉVELOPPEMENT RÉGIONAL



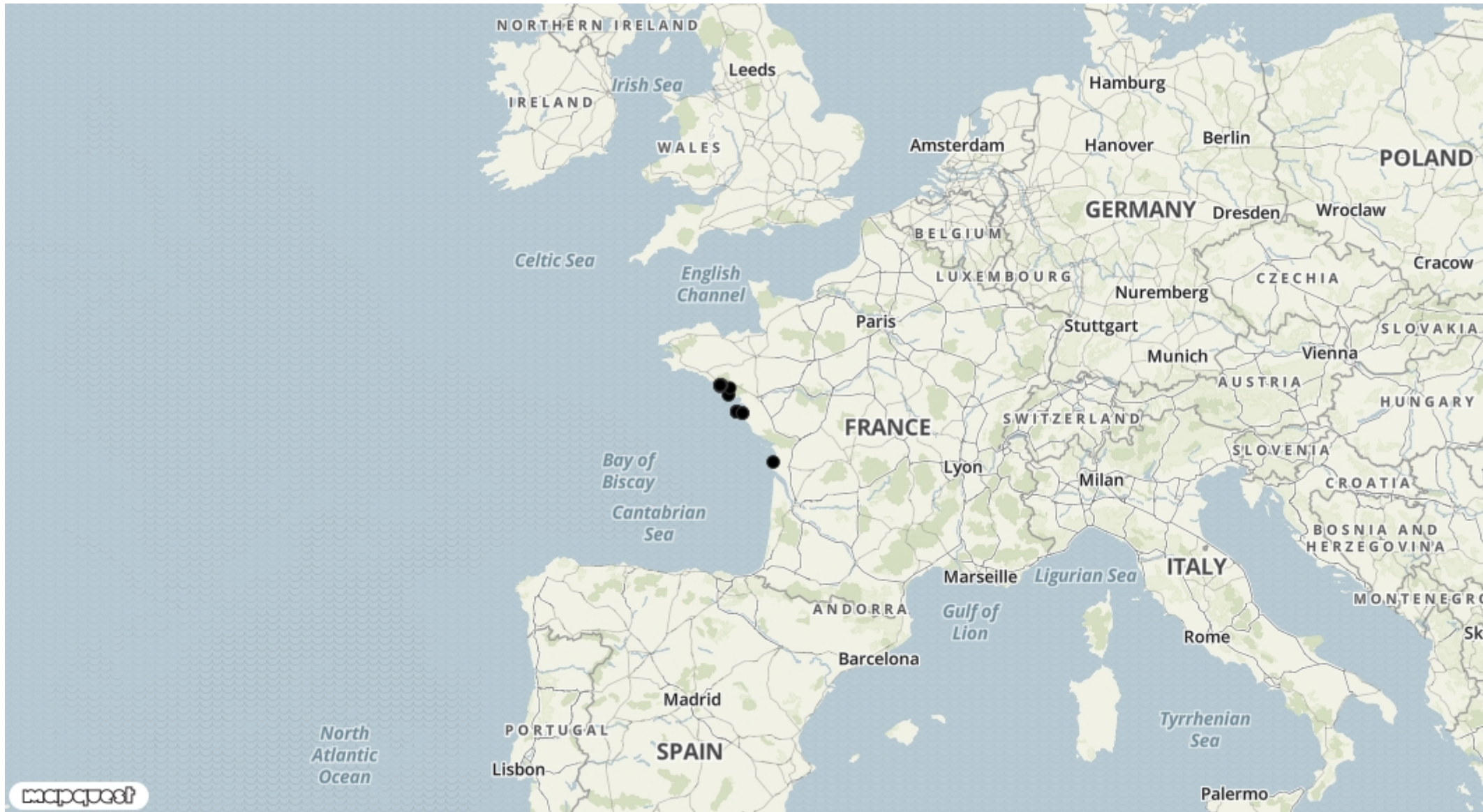




AGIR pour la BIODIVERSITÉ VENDÉE



AGIR pour la BIODIVERSITÉ



UNION EUROPÉENNE  
CE PROJET EST COFINANCÉ PAR  
LE FONDS EUROPÉEN DE DÉVELOPPEMENT RÉGIONAL

