



AGIR pour la
BIODIVERSITÉ
VENDEE



AGIR pour la
BIODIVERSITÉ



Programme de marquage des limicoles en France

Merci pour votre contribution !

Plus d'informations : www.bargeaqueuenoire.org - Contact : basebagues@bargeaqueuenoire.org

Espèce : PHIPUG


Combinaison : Y/Of//O/W

Date du baguage : 06/09/2013

Lieu du baguage : FR, 17, MOEZE

Age lors du baguage : 1A

Bagueur : DELAPORTE, Philippe



| Date | Pays | Département | Commune | Commune | Latitude | Longitude | Observateur(s) |
|------------|------|-------------|----------------------------|--------------------|----------|-----------|---------------------|
| 06/09/2013 | FR | 17 | MOEZE | tanne ronde | 45.883 | -1.088 | DELAPORTE, Philippe |
| 10/09/2013 | FR | 17 | MOEZE | tanne ronde | 45.883 | -1.088 | JOMAT Loïc |
| 24/09/2013 | FR | 17 | MOEZE | tanne ronde | 45.883 | -1.088 | JOMAT Loïc |
| 15/01/2014 | FR | 17 | MOEZE | jas neuf | 45.892 | -1.077 | JOMAT Loïc |
| 13/03/2014 | FR | 85 | SAINTE-RADEGONDE-DES-NOYES | la prée mizottière | 46.323 | -1.103 | GOULEVANT Cyril |
| 12/07/2014 | FR | 17 | MOEZE | reserve naturelle | 45.887 | -1.086 | LELONG Vincent |
| 27/07/2014 | FR | 17 | MOEZE | grand jas | 45.882 | -1.087 | ROUSSEAU Pierre |
| 31/07/2014 | FR | 17 | MOEZE | tanne ronde | 45.883 | -1.088 | JOMAT Loïc |
| 05/09/2014 | FR | 17 | MOEZE | lagune sud | 45.887 | -1.089 | LELONG Vincent |
| 22/12/2014 | FR | 17 | SAINT-FROULT | prairie nouveau | 45.903 | -1.074 | LELONG Vincent |
| 04/07/2015 | FR | 17 | MOEZE | tanne ronde | 45.883 | -1.088 | JOMAT Loïc |
| 06/07/2015 | FR | 17 | MOEZE | tanne ronde | 45.883 | -1.088 | JOMAT Loïc |
| 20/07/2015 | FR | 17 | MOEZE | tanne ronde | 45.883 | -1.088 | LELONG Vincent |
| 26/07/2015 | FR | 17 | MOEZE | tanne ronde | 45.883 | -1.088 | DEPLAINE Lucas |
| 03/08/2015 | FR | 17 | MOEZE | tanne ronde | 45.883 | -1.088 | LELONG Vincent |



CE PROJET EST COFINANCÉ PAR
LE FONDS EUROPÉEN DE DÉVELOPPEMENT RÉGIONAL





AGIR pour la
BIODIVERSITÉ
VENDEE



AGIR pour la
BIODIVERSITÉ



Programme de marquage des limicoles en France

Merci pour votre contribution !

More informations : www.bargeaqueuenoire.org - Contact : basebagues@bargeaqueuenoire.org


Combinaison : Y/Of//O/W

Date du baguage : 06/09/2013

Lieu du baguage : FR, 17, MOEZE

Age lors du baguage : 1A

Bagueur : DELAPORTE, Philippe



| Date | Pays | Département | Commune | Commune | Latitude | Longitude | Observateur(s) |
|------------|------|-------------|--------------------|--------------|----------|-----------|---------------------|
| 24/08/2015 | FR | 17 | MOEZE | tanne ronde | 45.883 | -1.088 | DEPLAINE Lucas |
| 21/10/2015 | FR | 17 | MOEZE | prairie est | 45.888 | -1.079 | BLANC Jean-François |
| 10/11/2015 | FR | 17 | MOEZE | prairie est | 45.888 | -1.079 | ROUSSEAU Pierre |
| 18/11/2015 | FR | 17 | MOEZE | tanne ronde | 45.883 | -1.088 | ROUSSEAU Pierre |
| 02/01/2016 | FR | 17 | MOEZE | prairie est | 45.888 | -1.079 | NAUDON I |
| 26/02/2016 | FR | 17 | MOEZE | le sentier | 45.878 | -1.089 | ROUSSEAU Pierre |
| 29/08/2016 | FR | 17 | MOEZE | le sentier | 45.878 | -1.089 | LELONG Vincent |
| 20/09/2016 | FR | 17 | MOEZE | tanne ronde | 45.883 | -1.088 | JOMAT Loïc |
| 16/01/2017 | FR | 17 | MOEZE | lagune sud | 45.887 | -1.089 | ROUSSEAU Pierre |
| 12/11/2018 | FR | 17 | MOËZE | lagune sud | 45.888 | -1.087 | ROUSSEAU Pierre |
| 23/02/2019 | FR | 17 | SAINT-JEAN-D'ANGLE | Unnamed Road | 45.837 | -1.006 | DUPUY Jérémy |



UNION EUROPÉENNE
CE PROJET EST COFINANCÉ PAR
LE FONDS EUROPÉEN DE DÉVELOPPEMENT RÉGIONAL

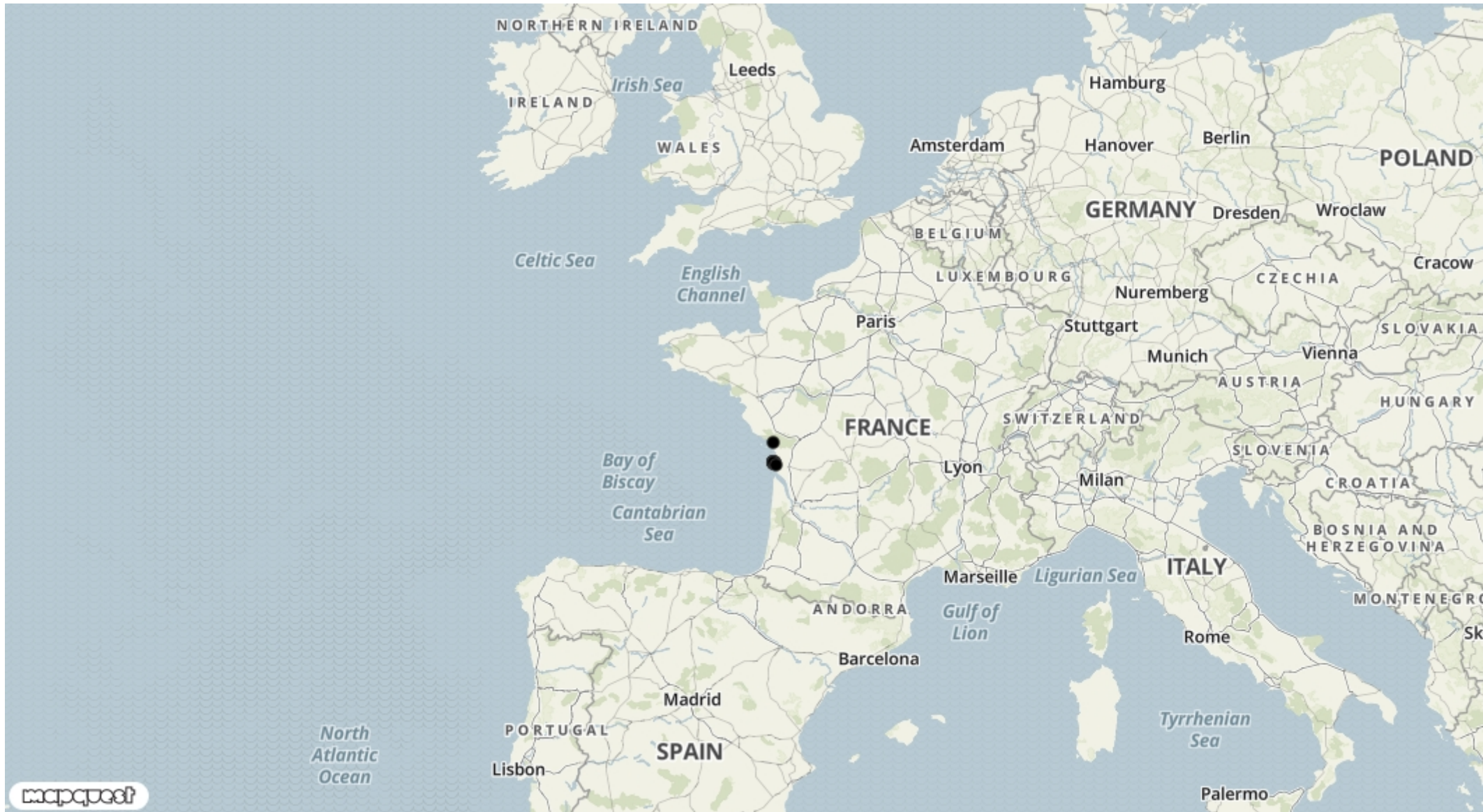




AGIR pour la BIODIVERSITÉ VENDÉE



AGIR pour la BIODIVERSITÉ



UNION EUROPÉENNE
CE PROJET EST COFINANCÉ PAR
LE FONDS EUROPÉEN DE DÉVELOPPEMENT RÉGIONAL

